




Mapa została wykonana na podstawie danych wektorowych otrzymanych z PODGiK w Lublińcu, uzupełnionych szczegółami terenowymi pochodzącymi z pomiaru terenowego WGK.6642.1.207.2022 oraz pozyskanymi metodą digitalizacji rastra mapy zasadniczej.

Nie bierzę odpowiedzialności za skutki podjętych decyzji.

LEGENDA:

-  Proj. słup oświetlenia ulicznego
-  Proj. kabel zasilenia oświetlenia
-  Proj. rura ochronna

Zamawiający:

Gmina Koszęcin  
ul. Powstańców Śl. 10, 42-286 Koszęcin



Jednostka projektowa:

"P.P.U.H Ad - Bud" Adam Lipiński  
ul. Kosmonautów 14, 42-660 Kalety  
NIP: 575 116 53 36



Obiekt budowlany:

Projekt budowy oświetlenia ulicznego na terenie  
Gminy Koszęcin - ul. Kolonia w m. Rusinowice

Tytuł rysunku:

Projekt zagospodarowania terenu

Opracował:	Nazwiska:	Branża:	Uprawnienia:	Podpis:
Współpraca	inż. Adam Lipiński	Elektroenergetyczna	-	
Projektant	inż. Bronisław Mol	Elektroenergetyczna	Upr. Nr.: 817/76	

Stadium:	Data opracowania:	Nr Tomu:	Skala:	Nr rysunku:
PT	04.2022r.	I	1:500	E-2